










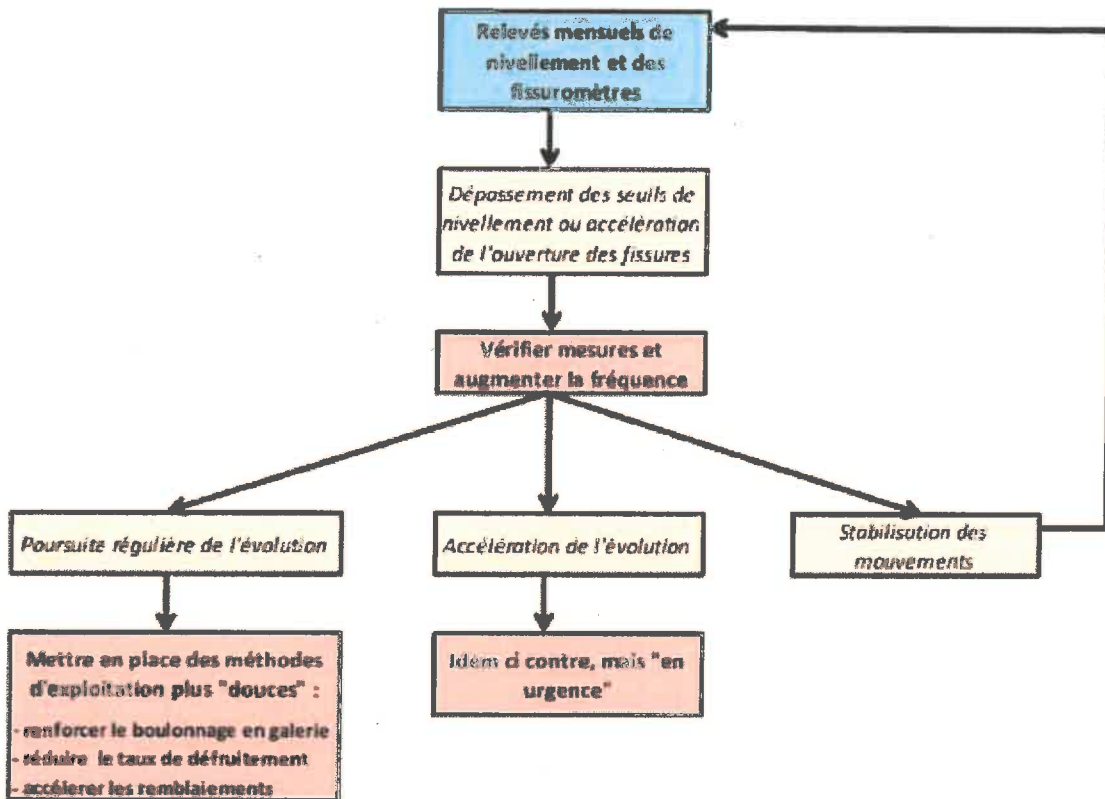


-  Réservoir d'eau
-  Habitat isolé, hors périmètre
-  Habitat qui sera libéré avant exploitation
-  Principaux ERP (n° de référence)
-  Industrie
-  Espace vert et zone agricole
-  Seine et ses berges
-  Limite communale
-  Périmètre de renouvellement partiel (ciel ouvert)
-  Périmètre d'extension (souterrain)
-  Périmètre exploitable en souterrain

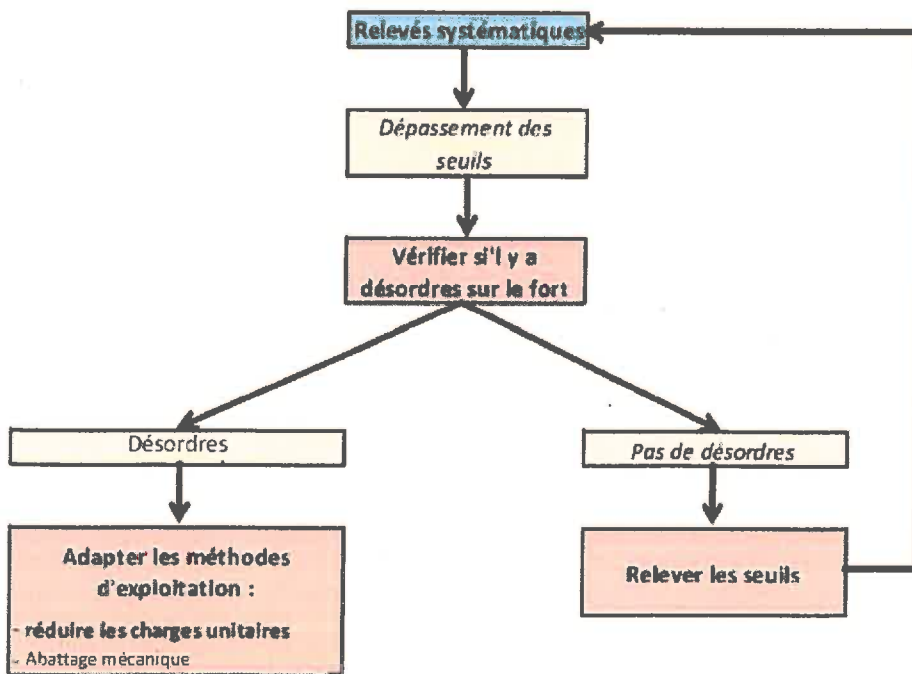
### Principaux ERP référencés aux abords du projet

- 1) Maison de famille La Châtaigneraie
- 2) Centre équestre
- 3) « CAT la Montagne » : jardinerie et un centre de réinsertion gérés par l'association Handicap Autisme Association Réunie du Parisis (HAARP)
- 4) Centre aéré
- 5) Parc Schlumberger
- 6) Stade municipal Gaston Frémont
- 7) Fort de Corneilles
- 8) Maison forestière des Rivals
- 9) Centre équestre
- 10) ZAC des Monts Frais + maison de retraite
- 11) Stand de tir et déchetterie
- 12) Jardins ouvriers
- 13) Cimetière de Franconville
- 14) Jardins ouvriers
- 15) Cimetière de Corneilles
- 16) Ecopark Aventures du Moulin de Sannois
- 17) Orphelinat Saint Jean : maison d'accueil, lycée, centre de formation
- 18) Enseignement secondaire
- 19) Ecole
- 20) Centre équestre
- 21) Institut médico-éducatif « les coteaux d'Argenteuil »
- 22) Collège
- 23) Lycée professionnel
- 24) Cimetière de Corneilles
- 25) Mairie de Montigny
- 26) Mairie de Corneilles
- 27) Zone Commerciale Franconville
- 28) IKEA Franconville
- 29) Complexe sportif
- 30) Centre commercial
- 31) Collège et complexe sportif
- 32) Restauration
- 33) Base de loisir (simulateur de chute libre)
- 34) Aire d'accueil des gens du voyage
- 35) Centre commercial
- 36) Collège-Lycée
- 37) Zone de loisir (piscine, bowling)
- 28) Ecole maternelle
- 39) Hôtel
- 40) Musée
- 41) Ecole, collège, Lycée

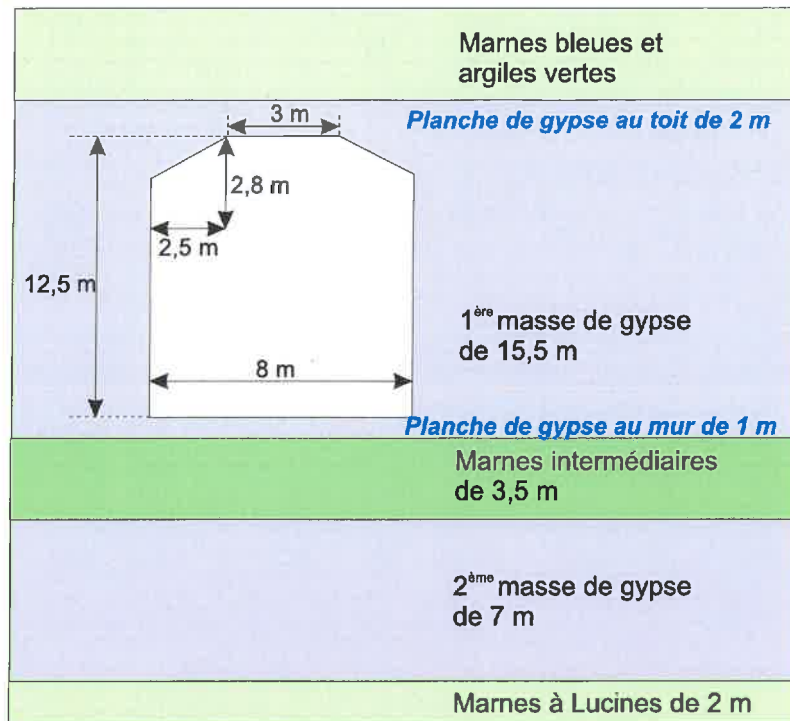
## Suivi des déformations



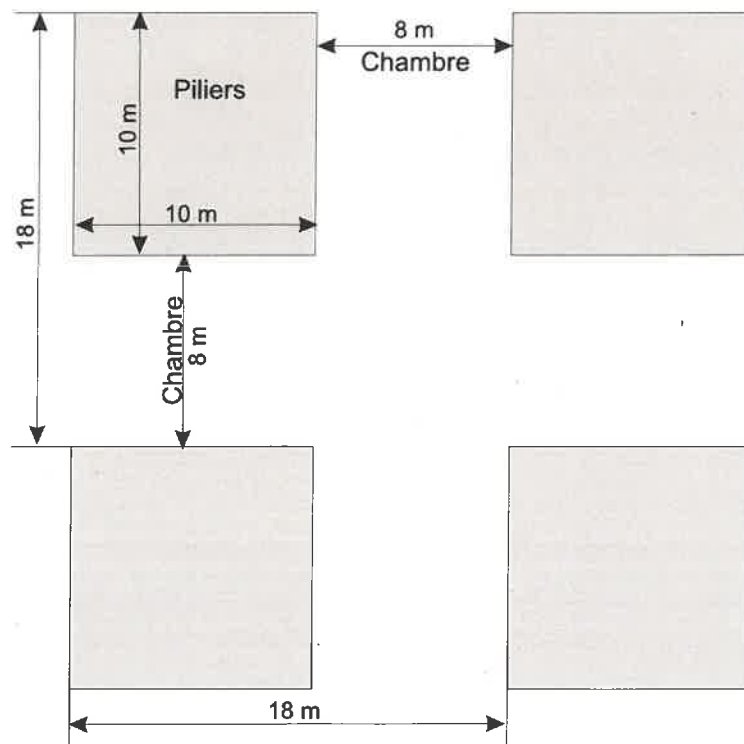
## Suivi des vibrations



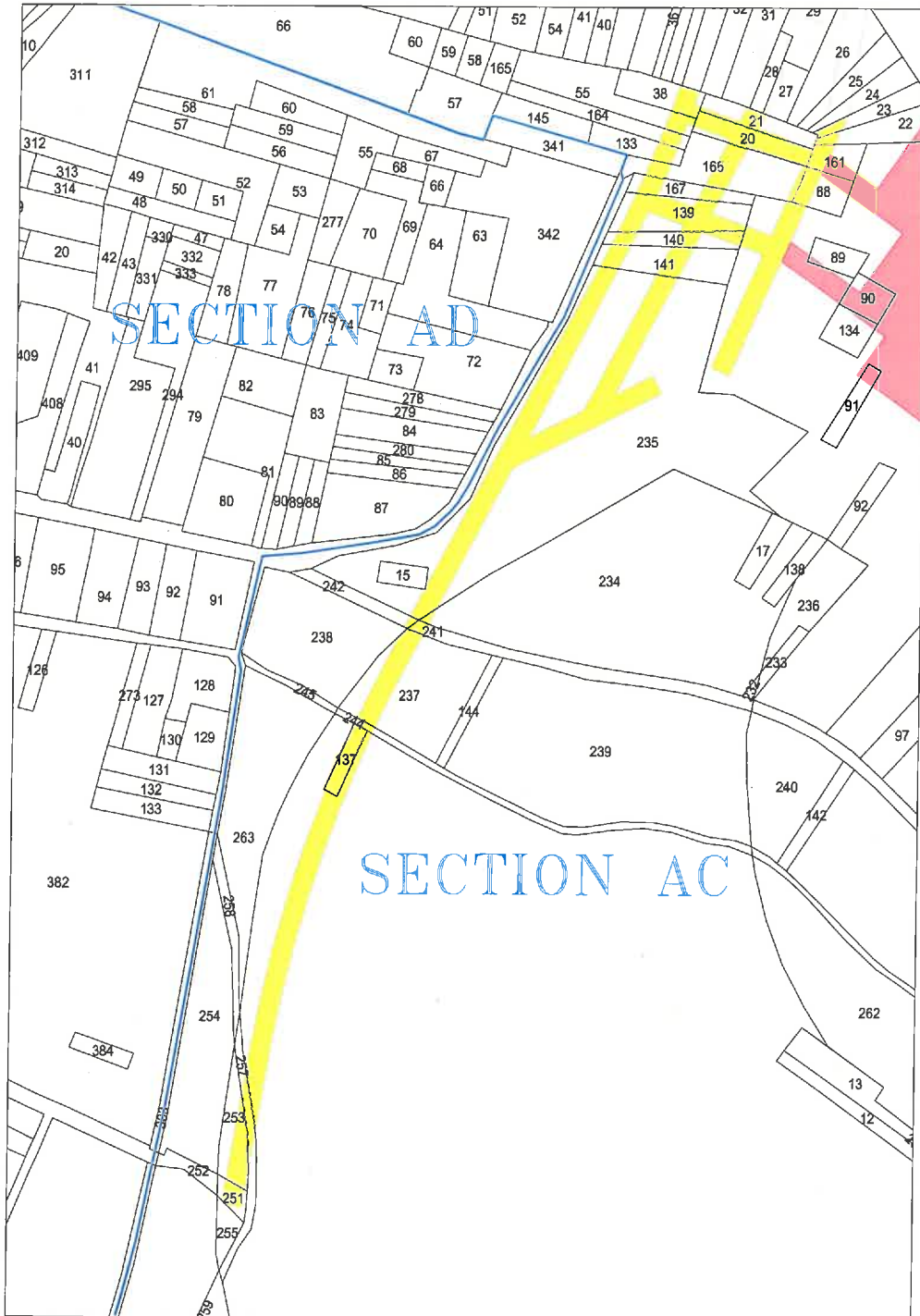
Annexe 6 : logigramme du suivi des déformations et des vibrations du Fort de Corneilles.



**Géométrie des galeries (vue en coupe)**



**Géométrie de l'exploitation par chambres et piliers (Vue en plan)**



N° de parcelle	Superficie partielle (m <sup>2</sup> )
251	67
253	179
257	84
261	1047
137	148
244	20
237	314
238	3
241	25
242	13
234	19
235	2081
141	171
140	146
139	411
167	107
166	227
133	56
164	44
55	66
38	94
21	100
20	326
23	40
22	31
161	69
88	88
250	644
<b>Total =</b>	<b>6622</b>

Annexe 8 : parcelles concernées par la descenderie pour l'accès à la carrière souterraine